




# ПЛАН ДЕТАЉНЕ РЕГУЛАЦИЈЕ СИСТЕМА ЗА ОДВОДЊАВАЊЕ СРБОБРАН



РЕГУЛАЦИОНО - НИВЕЛАЦИОНИ ПЛАН СА АНАЛИТИЧКО ГЕОДЕТСКИМ ЕЛЕМЕНТИМА ЗА ОБЕЛЕЖАВАЊЕ, САОБРАЋАЈНА ИНФРАСТРУКТУРА И КАРАКТЕРИСТИЧНИ ПРОФИЛИ

- ПЛАНИРАНА РЕГУЛАЦИЈА КАНАЛА
- ПОСТОЈЕЋА РЕГУЛАЦИЈА ДП I6 РЕДА бр. 15 (М - 3)
- ПОСТОЈЕЋА РЕГУЛАЦИЈА АТАРСКИХ ПУТЕВА
- ПОСТОЈЕЋЕ МЕЋНЕ ТАЧКЕ
- НОВООДРЕЂЕНЕ МЕЋНЕ ТАЧКЕ
- ДП I6 РЕДА бр. 15 (М - 3)
- АТАРСКИ ПУТ
- УКРШТАЈИ КАНАЛА СА ДП I6 РЕДА бр.15
- СТАЦИОНАЖЕ ДРЖАВНОГ ПУТА
- ГРАНИЦА КАТАСТАРСКЕ ОПШТИНЕ
- ГРАНИЦА ОБУХВАТА ПЛАНА
- МЕСТО УКРШТАЊА КАНАЛА СА АТАРСКИМ ПУТЕМ

НОСИЛАЦ ИЗРАДЕ ПЛАНА	 ОПШТИНА: <b>СРБОБРАН</b>	Печат и потпис:
НОСИЛАЦ ИЗРАДЕ ПЛАНА	 ОПШТИНА: <b>БЕЧЕЈ</b>	Печат и потпис:
ОБРАЂИВАЧ	 <b>ЈП "ЗАВОД ЗА УРБАНИЗАМ ВОЈВОДИНЕ"</b> ДИРЕКТОР: ПРЕДРАГ КНЕЖЕВИЋ, дипл.правник ПОМОЋНИК ДИРЕКТОРА: БРАНИСЛАВА ТОПРЕК, дипл.инж.арх.	Печат и потпис:
НАЗИВ ПЛАНА	ПЛАН ДЕТАЉНЕ РЕГУЛАЦИЈЕ СИСТЕМА ЗА ОДВОДЊАВАЊЕ СРБОБРАН	
НАЗИВ КАРТЕ	РЕГУЛАЦИОНО - НИВЕЛАЦИОНИ ПЛАН СА АНАЛИТИЧКО ГЕОДЕТСКИМ ЕЛЕМЕНТИМА ЗА ОБЕЛЕЖАВАЊЕ, САОБРАЋАЈНА ИНФРАСТРУКТУРА И КАРАКТЕРИСТИЧНИ ПРОФИЛИ - СЕКЦИЈА 6	
ОДГОВОРНИ УРБАНИСТА	ЈЕЛЕНА ИГЊАТИЋ, маст.инж.арх.	Печат и потпис:
САРАДНИЦИ	ДАЛИБОР ЈУРИЦА, дипл.инж.геод.      ЗОРАН КОРДИЋ, дипл.инж.саоб. ДРАГАН МОРАЧА, грађ. техн.	
Е- 2537	Размера: 1 : 2500	Датум: Мај 2018.
		Број листа: <b>2.3.6.</b>